

46^e BRABANTSE PIJL - FLECHE BRABANÇONNE 46^e

26/03/2006 — WEGWIJZER - ITINERAIRE - ITINERARY

Vertrek in stoet aan Parklaan nr. 16 te Zaventem voor een lokale ronde van 6,8 km.

Départ en cortège au Parklaan n°16 à Zaventem pour un circuit local de 6,8 km.

ZAVENTEM (VLAAMS-BRABANT)

Parklaan, ↗, Spoorwegstraat, ↙, Steenokkerzeelstraat, ↙, Groenstraat, ↗, Steenokkerzeelstraat, ⦿, ↗, Vilvoordelaan, ↙, Watertorenlaan, ↙, Onderwijsstraat, ↗, Nijverheidsstraat, ↗, Van Dijkklaan, Parklaan, Grote Daalstraat, ↙, Leuvensesteenweg, MB, Leuvensesteenweg,

Nossegem, Leuvensesteenweg, 0 KM (n° 616), Leuvensesteenweg, ↙, Mechelsesteenweg,

STEENOKKERZEEL

Gorislaan, ▲, N.227, ⦿, ↗, N.227, ⦿, ↗, Van Frachenlaan, ↗,

Haachtsesteenweg,

KAMPENHOUT

Berg, Haachtsestw, MB, Haachtsestw, ⦿, ↙, Leuvensestw, ⦿, ↗, Haachtsestw, ⦿, Haachtsestw,

BOORTMEERBEEK

Provinciesteenweg,

HAACHT

Wespelaar, Provinciesteenweg, ↗, Grote Baan, PL, Grote Baan, MB, ↗, De Costerstraat,

Tildonk, Kruineikestraat, ↙, Lipsestraat,

HERENT

Tildonksesteenweg, MB, ▲, MB, Tildonksesteenweg, ↙, Omlleiding N.26, ↙, Wilselsesteenweg, ⦿,

Wilselsesteenweg,

LEUVEN

Wilsele, Herentsesteenweg, PL, Herentsesteenweg, Brandweg, MB, Brandweg, ↗, ▲,

Kolonel Begaultlaan, PL, Kolonel Begaultlaan, Vaartvest, ↙, Vaartkom, ↙, Vaartkom, ↗,

Leuven, Aarschotsesteenweg, Johanna-Maria-Artoisplein, Diestsevest, Martelarenplein, ↗, Bondgenotenlaan,

Maarschalk Fochplein, ▲, Grote Markt, ↙, Naamsestraat, ▲, Naamsestraat, Naamsepoort, MB,

Naamsesteenweg, ↗, Sint-Lambertusstraat, ↙, Waversebaan, ▲, Waversebaan,

OUD-HEVERLEE

▲, Waversebaan,

Sint-Joris-Weert, Leuvensestraat, ↗, ▲, Molenstraat, ↗, ▲,

GREZ-DOICEAU (BRABANT-WALLON)

Kauweweerstraat,

OUD-HEVERLEE (VLAAMS-BRABANT)

Sint-Joris-Weert, Kauweweerstraat, ↙, Neerijsebaan,

HULDENBERG

Neerijse, Neerijsebaan, ↗, Wolfshaegen, Beekstraat, ↗, Beekstraat, ↙, Dorpsstraat, Loonbeekstraat,

Loonbeek, Loonbeekstraat, Sint-Jansbergsteenweg, L. Kriegelstraat,

Huldenberg, R. Borremansstraat, MB, R. Borremansstraat, De Peuthystraat, MB, De Peuthystraat,

OVERIJSE

▲, Dreef, ↗, Terhulpensesteenweg, ↗, J. Bt. Dekeyserstraat, Stationsplein, Eeuwfeestplein,

Fr. Verbeekstraat, ↙, Joseph Kumpsstraat, ▲,

HOEILAART

Joseph Kumpsstraat, ↙, Waversesteenweg,

LA HULPE (BRABANT-WALLON)

Rue Pierre Van Dyck,

OVERIJSE (VLAAMS-BRABANT)

Maleizen, Hoeilaartsesteenweg, ↗, Terhulpensesteenweg,

LA HULPE (BRABANT-WALLON)

Chaussée de La Hulpe, ▲, ⦿, MB, Rue François Dubois, ⦿, Rue des Combattants, ↗,

Avenue Reine Astrid, ⦿, Avenue Reine Astrid, ⦿, Avenue Reine Astrid, ⦿, Avenue Reine Astrid,

LASNE

Ochain-Ransbeck, Chaussée de Louvain,

WATERLOO

Chaussée de Louvain, ⦿, Chaussée de Louvain, ⦿, Chaussée de Louvain, ▲, Chaussée de Louvain, ⦿, ↗,

BRAINE-L'ALLEUD

Chaussée de Nivelles, MB, Chaussée de Nivelles, ⦿, Chaussée de Nivelles, Grand'Route,

Ophain - Bois-Seigneur-Isaac, Grand'Route,

Lillois - Witterzee, Grand'Route, MB, Grand'Route,

NIVELLES

Chaussée de Bruxelles, ⦿, Chaussée de Bruxelles, Faubourg de Bruxelles, ↙, Boulevard Fleur de Lys, ↗,

Rue de Namur, ↗, ▲, Grand'Place, Place Schiffelers, Rue Ste-Anne, ↙, Place Albert Premier,

Rue de Soignies, MB, Rue de Soignies, ↗, Rue des Combattants (1▲), MB, Rue des Combattants,

Rue Henri Pauwels, Chaussée de Hal, ⦿, ↗, Chaussée de Hal,

BRAINE-L'ALLEUD

Ophain - Bois-Seigneur-Isaac, Rue de Hal,

ITTRE

Rue de Hal,

TO DO	DONE	43	41	39
-	-	12.25	12.25	12.25
190,0	0,0	12.40	12.40	12.40
183,8	6,2	12.48	12.49	12.49
176,6	13,4	12.58	12.59	13.00
176,1	13,9	12.59	13.00	13.01
173,1	16,9	13.03	13.04	13.06
169,8	20,2	13.08	13.09	13.11
165,5	24,5	13.14	13.15	13.17
161,8	28,2	13.19	13.21	13.23
156,1	33,9	13.27	13.29	13.32
151,8	38,2	13.33	13.35	13.38
147,9	42,1	13.38	13.41	13.44
144,6	45,4	13.43	13.46	13.49
142,6	47,4	13.46	13.49	13.52
139,5	50,5	13.50	13.53	13.57
133,9	56,1	13.58	14.02	14.06
132,3	57,7	14.00	14.04	14.08
131,6	58,4	14.01	14.05	14.09
128,4	61,6	14.05	14.10	14.14
122,3	67,7	14.14	14.19	14.24
121,5	68,5	14.15	14.20	14.25
119,1	70,9	14.18	14.23	14.29
115,3	74,7	14.24	14.29	14.34
114,7	75,3	14.25	14.30	14.35
110,0	80,0	14.31	14.37	14.43
103,4	86,6	14.40	14.46	14.53

LEGENDE • LEGEND:

↙: links / à gauche / left • ↗: rechts / à droite / right • ↗: rechtdoor / tout droit / straight forward • DL: drempel / casse-vitesse / speedbreaker

MB: middenberm / îlot directionnel / median strip • ⦿: rond-punt / rond-point / roundabout • ▲: versmalling / rétrécissement / constriction • PL: plateau

▲: kasseien / pavés / cobbles • ▲: tunnel • ▲: helling / ascension / hill • X: bevoorrading / ravitaillement / provisioning

46^e BRABANTSE PIJL - FLECHE BRABANÇONNE 46^e

26/03/2006 — WEGWIJZER - ITINERAIRE - ITINERARY

BRAINE-L'ALLEUD

Ophain - Bois-Seigneur-Isaac, Rue de Hal, **MB**, Rue de Hal,

ITTRE

Haut-Ittre, Chaussée de Nivelles,

BRAINE-LE-CHÂTEAU


Rue de Nivelles, , **Rue de Hal** (2▲),

HALLE (VLAAMS-BRABANT)

Nijvelsesteenweg,

Essenbeek, Nijvelsesteenweg, **PL**, , Warande, Arenbergstraat, Krabbos,


BEERSEL

Dworp, Krabbosstraat, , , Krabbosstraat, **MB**, , Alsebergsesteenweg,


SINT-GENESIUS-RODE


Steenweg naar Halle,

BEERSEL

Alseberg, Steenweg naar Halle, , **MB**, Zoniënwoodlaan,




SINT-GENESIUS-RODE

Zoniënwoodlaan, , , Fonteinstraat, Lindestraat, **Lindenbergh** (3▲), Koningsplein, Terheydestraat, ,

Terheydestraat, , Nieuwstraat, , **PL**, Nieuwstraat, , Termeulenstraat, , **PL**, Stationsstraat, **PL**,

Dorpsstraat, , , Dorpsstraat,

BEERSEL

Alseberg, Rodestraat, Winderickxplein, , , Brusselsestweg, , Pastoor J. Bolsstraat, **Alseberg** (4▲),

, , Alsebergsteenweg, **Aankomstlijn / Ligne d'arrivée**,

• 1^{STE} VAN DE 5 LOKALE RONDEN VAN 16,0 KM

1^{ER} DES 5 CIRCUITS LOCAUX DE 16,0 KM

BEERSEL

Alseberg, Alsebergsteenweg, , Sanatoriumstraat, **MB**, ,

Beersel, Sanatoriumstraat, , Sanatoriumstraat, , Laarheidestraat, ,


Lot, Kesterbeeklaan, Lotsesteenweg,

Dworp, Lotsesteenweg, **Bruineput** (5▲), **MB**, , Alsebergsesteenweg,




SINT-GENESIUS-RODE



Steenweg naar Halle,

BEERSEL

Alseberg, Steenweg naar Halle, , **MB**, Zoniënwoodlaan,


SINT-GENESIUS-RODE

Zoniënwoodlaan, , , Fonteinstraat, Lindestraat, **Lindenbergh** (6▲), Koningsplein, Terheydestraat, ,

Terheydestraat, , Nieuwstraat, , **PL**, Nieuwstraat, , Termeulenstraat, , **PL**, Stationsstraat, **PL**,

Dorpsstraat, , , Dorpsstraat,

BEERSEL

Alseberg, Rodestraat, Winderickxplein, , , Brusselsestweg, , Pastoor J. Bolsstraat, **Alseberg** (7▲),




, , Alsebergsteenweg, **Aankomstlijn / Ligne d'arrivée**,

• 2^{DE} VAN DE 5 LOKALE RONDEN VAN 16,0 KM

2^{EME} DES 5 CIRCUITS LOCAUX DE 16,0 KM

BEERSEL

Alseberg, Alsebergsteenweg, , Sanatoriumstraat, **MB**, ,

Beersel, Sanatoriumstraat, , Sanatoriumstraat, , Laarheidestraat, ,

Lot, Kesterbeeklaan, Lotsesteenweg,

Dworp, Lotsesteenweg, **Bruineput** (8▲), **MB**, , Alsebergsesteenweg,

SINT-GENESIUS-RODE





Steenweg naar Halle,

BEERSEL

Alseberg, Steenweg naar Halle, , **MB**, Zoniënwoodlaan,

SINT-GENESIUS-RODE

Zoniënwoodlaan, , , Fonteinstraat, Lindestraat, **Lindenbergh** (9▲), Koningsplein, Terheydestraat, ,

Terheydestraat, , Nieuwstraat, , **PL**, Nieuwstraat, , Termeulenstraat, , **PL**, Stationsstraat, **PL**,

Dorpsstraat, , , Dorpsstraat,










BEERSEL

Alseberg, Rodestraat, Winderickxplein, , , Brusselsestweg, , Pastoor J. Bolsstraat, **Alseberg** (10▲),

, , Alsebergsteenweg, **Aankomstlijn / Ligne d'arrivée**,

TO DO	DONE	43	41	39
102,5	87,5	14.42	14.48	14.54
100,6	89,4	14.44	14.50	14.57
98,6	91,4	14.47	14.53	15.00
94,4	95,6	14.53	14.59	15.07
93,1	96,9	14.55	15.01	15.09
91,4	98,6	14.57	15.04	15.11
86,8	103,2	15.04	15.11	15.18
85,7	104,3	15.05	15.12	15.20
85,4	104,6	15.05	15.13	15.20
81,5	108,5	15.11	15.18	15.26
80,0	110,0	15.13	15.20	15.29
75,8	114,2	15.19	15.27	15.35
69,1	120,9	15.28	15.36	15.46
65,2	124,8	15.34	15.42	15.52
64,0	126,0	15.35	15.44	15.53
59,8	130,2	15.41	15.50	16.00
53,2	136,8	15.50	16.00	16.10
49,2	140,8	15.56	16.06	16.16
48,0	142,0	15.58	16.07	16.18

LEGENDE • LEGEND:








: links / à gauche / left • : rechts / à droite / right • : recht door / tout droit / straight forward • **DL**: drempel / casse-vitesse / speedbreaker
MB: middenberm / îlot directionnel / median strip • : rond-punt / rond-point / roundabout • : versmalling / rétrécissement / constriction • **PL**: plateau
: kasseien / pavés / cobbles • : tunnel • : helling / ascension / hill • : bevoorrading / ravitaillement / provisioning

46^e BRABANTSE PIJL - FLECHE BRABANÇONNE 46^e

26/03/2006 — WEGWIJZER - ITINERAIRE - ITINERARY

• 3^{DE} VAN DE 5 LOKALE RONDEN VAN 16,0 KM 3^{EME} DES 5 CIRCUITS LOCAUX DE 16,0 KM

BEERSEL

Alseberg, Alsebergsteenweg, , Sanatoriumstraat, **MB**, ,
Beersel, Sanatoriumstraat, , Sanatoriumstraat, , Laarheidestraat, ,
Lot, Kesterbeeklaan, Lotsesteenweg,
Dworp, Lotsesteenweg, *Bruineput* (11 ) , **MB**, , Alsebergsesteenweg,











SINT-GENESIUS-RODE

Steenweg naar Halle,







BEERSEL

Alseberg, Steenweg naar Halle, , **MB**, Zoniënwoodlaan,

SINT-GENESIUS-RODE








Zoniënwoodlaan, , , Fonteinstraat, Lindestraat, *Lindenberg* (12 ) , Koningsplein, Terheydestraat, ,
Terheydestraat, , Nieuwstraat, , **PL**, Nieuwstraat, , Termeulenstraat, , **PL**, Stationsstraat, **PL**,
Dorpsstraat, , , Dorpsstraat,

BEERSEL

Alseberg, Rodestraat, Winderickplein, , , Brusselsestwg, , Pastoor J. Bolsstraat, *Alseberg* (13 ) ,
, , Alsebergsteenweg, **Aankomstlijn / Ligne d'arrivée**,

• 4^{DE} VAN DE 5 LOKALE RONDEN VAN 16,0 KM 4^{EME} DES 5 CIRCUITS LOCAUX DE 16,0 KM


BEERSEL

Alseberg, Alsebergsteenweg, , Sanatoriumstraat, **MB**, ,
Beersel, Sanatoriumstraat, , Sanatoriumstraat, , Laarheidestraat, ,
Lot, Kesterbeeklaan, Lotsesteenweg,
Dworp, Lotsesteenweg, *Bruineput* (14 ) , **MB**, , Alsebergsesteenweg,











SINT-GENESIUS-RODE

Steenweg naar Halle,

BEERSEL

Alseberg, Steenweg naar Halle, , **MB**, Zoniënwoodlaan,

SINT-GENESIUS-RODE








Zoniënwoodlaan, , , Fonteinstraat, Lindestraat, *Lindenberg* (15 ) , Koningsplein, Terheydestraat, ,
Terheydestraat, , Nieuwstraat, , **PL**, Nieuwstraat, , Termeulenstraat, , **PL**, Stationsstraat, **PL**,
Dorpsstraat, , , Dorpsstraat,

BEERSEL

Alseberg, Rodestraat, Winderickplein, , , Brusselsestwg, , Pastoor J. Bolsstraat, *Alseberg* (16 ) ,
, , Alsebergsteenweg, **Aankomstlijn / Ligne d'arrivée**,

• 5^{DE} VAN DE 5 LOKALE RONDEN VAN 16,0 KM 5^{EME} DES 5 CIRCUITS LOCAUX DE 16,0 KM

BEERSEL

Alseberg, Alsebergsteenweg, , Sanatoriumstraat, **MB**, ,
Beersel, Sanatoriumstraat, , Sanatoriumstraat, , Laarheidestraat, ,
Lot, Kesterbeeklaan, Lotsesteenweg,
Dworp, Lotsesteenweg, *Bruineput* (17 ) , **MB**, , Alsebergsesteenweg,










SINT-GENESIUS-RODE

Steenweg naar Halle,







BEERSEL

Alseberg, Steenweg naar Halle, , **MB**, Zoniënwoodlaan,

SINT-GENESIUS-RODE

Zoniënwoodlaan, , Fonteinstraat, Lindestraat, *Lindenberg* (18 ) , Koningsplein, Terheydestraat, ,
Terheydestraat, , Nieuwstraat, , **PL**, Nieuwstraat, , Termeulenstraat, , **PL**, Stationsstraat, **PL**,
Dorpsstraat, , , Dorpsstraat,










BEERSEL

Alseberg, Rodestraat, Winderickplein, , , Brusselsestwg, , Pastoor J. Bolsstraat, *Alseberg* (19 ) ,
, , Alsebergsteenweg,

AANKOMSTLIJN / LIGNE D'ARRIVÉE (FINISH),

TO DO	DONE	43	41	39
43,8	146,2	16.04	16.13	16.24
37,1	152,9	16.13	16.23	16.35
33,2	156,8	16.18	16.29	16.41
32,0	158,0	16.20	16.31	16.43
27,8	162,2	16.26	16.37	16.49
21,1	168,9	16.35	16.47	16.59
17,2	172,8	16.41	16.52	17.05
16,0	174,0	16.42	16.54	17.07
11,8	178,2	16.48	17.00	17.14
5,1	184,9	16.58	17.10	17.24
1,2	188,8	17.03	17.16	17.30
0,0	190,0	17.05	17.18	17.32

LEGENDE • LEGEND:

 : links / à gauche / left •  : rechts / à droite / right •  : rechtdoor / tout droit / straight forward • **DL**: drempel / casse-vitesse / speedbreaker
MB: middenberm / îlot directionnel / median strip •  : rond-punt / rond-point / roundabout •  : versmalling / rétrécissement / constriction • **PL**: plateau
 : kasseien / pavés / cobbles •  : tunnel •  : helling / ascension / hill •  : bevoorrading / ravitaillement / provisioning