

47^e BRABANTSE PIJL - FLECHE BRABANÇONNE 47^e

01/04/2007 — WEGWIJZER - ITINERAIRE - ITINERARY

20/02/2007

Vertrek in stoet aan Parklaan nr. 16 te Zaventem voor een lokale ronde van 6,8 km.

Départ en cortège au Parklaan n°16 à Zaventem pour un circuit local de 6,8 km.

ZAVENTEM (VLAAMS-BRABANT)

Parklaan, ↗, Spoorwegstraat, ↖, Steenokkerzeelstraat, ↖, Groenstraat, ↗, Steenokkerzeelstraat, ⦿, ↗, Vilvoordelaan, ↖, Watertorenlaan, ↖, Onderwijsstraat, ↗, Nijverheidsstraat, ↗, Van Dijkklaan, Parklaan, Grote Daalstraat, ↖, Leuvensesteenweg, MB, Leuvensesteenweg,

Nossegem, Leuvensesteenweg, 0 KM (n° 616), Leuvensesteenweg, ↖, Mechelsesteenweg,

STEENOKKERZEEL

Gorislaan, ▲, N.227b, ⦿, ↗, N.227c, ↖, Gorislaan, Mulslaan, Fuerison Plaats, Van Frachenlaan, ⦿, ↗, Van Frachenlaan, ↗, Haachtsesteenweg,

KAMPENHOUT

Berg, Haachtsestwg, MB, Haachtsestnwg, ⦿, ↖, Leuvensestnwg, ⦿, ↗, Haachtsestnwg, ⦿, Haachtsestnwg,

BOORTMEERBEEK

Provinciesteenweg,

HAACHT

Wespelaar, Provinciesteenweg, ↑,

Haacht, Provinciesteenweg, ↑, ▲, Stationsstraat, ⦿, Stationsstraat, Werchtersesteenweg, ⦿, ↗,

Kloosterstraat, Laarsesteenweg, Dijkstraat, ↑, ▲, De Costerstraat,

Tildonk, Kruineikestraat, ↖, Lipsestraat,

HERENT

Tildonksesteenweg, MB, ▲, MB, Tildonksesteenweg, ↖, Omleiding N.26, ↖, Wijgmaalsesteenweg, ⦿, ↗,

Bijlokastraat, ⦿, ↖, Wilselsesteenweg,

LEUVEN

Wilsele, Herentsesteenweg, PL, Herentsesteenweg, Brandweg, MB, Brandweg, ↗, ▲,

Kolonel Begaultlaan, PL, Kolonel Begaultlaan, Vaartvest, ↖, Vaartkom, ↖, Vaartkom, ↗,

Leuven, Aarschotsesteenweg, Johanna-Maria-Artoisplein, Diestsevest, Martelarenplein, ↗, Bondgenotenlaan,

Maarschalk Fochplein, ▲, Grote Markt, ↖, Naamsestraat, ▲, Naamsestraat, Naamsepoort, MB,

Naamsesteenweg, ↗, Sint-Lambertusstraat, ↖, Waversebaan, ▲, Waversebaan,

OUD-HEVERLEE

▲, Waversebaan,

Sint-Joris-Weert, Leuvensestraat, ↑, ▲, Molenstraat, ↗, ▲,

GREZ-DOICEAU (BRABANT-WALLON)

Kauweweerstraat,

OUD-HEVERLEE (VLAAMS-BRABANT)

Sint-Joris-Weert, Kauweweerstraat, ↖, Neerijsebaan,

HULDENBERG

Neerijse, Neerijsebaan, ↗, Wolfshaegen, Beekstr, ↗, Beekstr, ↖, Dorpsstraat, Loonbeekstraat, 50KM (n° 24),

Loonbeek, Loonbeekstraat, Sint-Jansbergsteenweg, L. Kriegelstraat,

Huldenberg, R. Borremansstraat, MB, R. Borremansstraat, De Peuthystraat, MB, De Peuthystraat,

OVERIJSE

Dreef, ↑, Terhulpensesteenweg, ↗, J. Bt. Dekeyserstraat, Stationsplein, Eeuwfeestplein,

Fr. Verbeekstraat, ↖, Joseph Kumpsstraat, ▲,

HOEILAART

Joseph Kumpsstraat, ↖, Waversesteenweg,

LA HULPE (BRABANT-WALLON)

Rue Pierre Van Dyck,

OVERIJSE (VLAAMS-BRABANT)

Maleizen, Hoeilaartsesteenweg, ↗, Terhulpensesteenweg,

LA HULPE (BRABANT-WALLON)

Chaussée de La Hulpe, ▲, ⦿, MB, Rue François Dubois, ⦿, Rue des Combattants, ↑,

Avenue Reine Astrid, ⦿, Avenue Reine Astrid, ⦿, Avenue Reine Astrid, ⦿, Avenue Reine Astrid,

LASNE

Ohain-Ransbeck, Chaussée de Louvain,

WATERLOO

Chaussée de Louvain, ⦿, Chaussée de Louvain, ⦿, Chaussée de Louvain, ▲, Chaussée de Louvain, ⦿, ↑,

BRAINE-L'ALLEUD

Chaussée de Nivelles, MB, Chaussée de Nivelles, ⦿, Chaussée de Nivelles, Grand'Route,

Ohain - Bois-Seigneur-Isaac, Grand'Route,

Lillois - Witterzee, Grand'Route, MB, Grand'Route,

NIVELLES

Chaussée de Bruxelles, ⦿, Chaussée de Bruxelles, Faubourg de Bruxelles, ↑,

Rue de Bruxelles, ↑, Rue Saint-André, ↖, Square Gabrielle Petit, ↗, Place Albert 1er,

▲, Grand'Place, Rue de Soignies, MB, Rue de Soignies, ↗, Rue des Combattants (1▲), MB,

Rue des Combattants, Rue Henri Pauwels, Chaussée de Hal, ⦿, ↑, Chaussée de Hal, ⦿, Chaussée de Hal,

BRAINE-L'ALLEUD

Ohain - Bois-Seigneur-Isaac, Rue de Hal,

	TO DO	DONE	43	41	39
-	-	-	12.25	12.25	12.25
200,0	0,0	12.40	12.40	12.40	12.40
196,9	3,1	12.44	12.44	12.44	12.44
193,5	6,5	12.49	12.49	12.50	12.50
186,2	13,8	12.59	13.00	13.01	13.01
185,7	14,3	12.59	13.00	13.02	13.02
184,9	15,1	13.01	13.02	13.03	13.03
180,2	19,8	13.07	13.08	13.10	13.10
176,8	23,2	13.12	13.13	13.15	13.15
171,0	29,0	13.20	13.22	13.24	13.24
167,3	32,7	13.25	13.27	13.30	13.30
161,4	38,6	13.33	13.36	13.39	13.39
156,9	43,1	13.40	13.43	13.46	13.46
153,1	46,9	13.45	13.48	13.52	13.52
151,7	48,3	13.47	13.50	13.54	13.54
149,7	50,3	13.50	13.53	13.57	13.57
146,2	53,8	13.55	13.58	14.02	14.02
144,5	55,5	13.57	14.01	14.05	14.05
138,8	61,2	14.05	14.09	14.14	14.14
137,2	62,8	14.07	14.11	14.16	14.16
136,5	63,5	14.08	14.12	14.17	14.17
133,3	66,7	14.13	14.17	14.22	14.22
127,1	72,9	14.21	14.26	14.32	14.32
126,3	73,7	14.22	14.27	14.33	14.33
123,8	76,2	14.26	14.31	14.37	14.37
120,0	80,0	14.31	14.37	14.43	14.43
119,4	80,6	14.32	14.37	14.44	14.44
114,7	85,3	14.39	14.44	14.51	14.51
107,5	92,5	14.49	14.55	15.02	15.02

LEGENDE • LEGEND:

↖: links / à gauche / left • ↗: rechts / à droite / right • ↑: recht door / tout droit / straight forward • DL: drempel / casse-vitesse / speedbreaker • PL: plateau
 MB: middenberm / îlot directionnel / median strip • ⦿: rond-punt / rond-point / roundabout • ▲: versmalling / rétrécissement / constriction • ▲: tunnel
 ▲: overwegen / passages à niveau / railway crossings • ▲: kasseien / pavés / cobbles • ▲: helling / ascension / hill • X: bevoorrading / ravitaillement / provisioning

47^e BRABANTSE PIJL - FLECHE BRABANÇONNE 47^e

01/04/2007 — WEGWIJZER - ITINERAIRE - ITINERARY

20/02/2007

ITTRE

Rue de Hal,

BRAINE-L'ALLEUD

Ophain - Bois-Seigneur-Isaac, Rue de Hal, **MB**, Rue de Hal,

ITTRE

Haut-Ittre, Chaussée de Nivelles,

BRAINE-LE-CHÂTEAU



Rue de Nivelles, , *Rue de Hal* (2▲),

HALLE (VLAAMS-BRABANT)

Nijvelsesteenweg, , Kasteelbrakelsesteenweg, , Dr. Spitaelslaan, , Maasdal,

Essenbeek, Maasdal, **PL**, , Warande, Arenbergstraat, Krabbos,

BEERSEL

Dworp, Krabbosstraat, , , Krabbosstraat, **MB**, , Alsebergsesteenweg,

SINT-GENESIUS-RODE

Steenweg naar Halle,


BEERSEL

Alseberg, Steenweg naar Halle, , **MB**, Zoniënwoodlaan,



SINT-GENESIUS-RODE

Zoniënwoodlaan, , , Fonteinstraat, Lindestraat, *Lindenber* (3▲), Koningsplein, Terheydestraat, ,

Terheydestraat, , Nieuwstraat, , **PL**, Nieuwstraat, Termeulenstraat, , Zoniënwoodlaan,

, Fonteinstraat, **PL**, Dorpsstraat, na kerk / après l'église , , Dorpsstraat,

BEERSEL

Alseberg, Rodestraat, Winderickxplein, , , Brusselseswlg, , Pastoor J. Bolsstraat, *Alseberg* (4▲),

, , Alsebergsteenweg, **Aankomstlijn / Ligne d'arrivée**,





• 1^{STE} VAN DE 5 LOKALE RONDEN VAN 16,6 KM

1^{ER} DES 5 CIRCUITS LOCAUX DE 16,6 KM

BEERSEL

Alseberg, Alsebergsteenweg, , Sanatoriumstraat, **MB**, ,

Beersel, Sanatoriumstraat, , Sanatoriumstraat, , Laarheidestraat, ,

Lot, Kesterbeeklaan, , Kesterbeeklaan, , Kesterbeeklaan, Menisberg, , Batenborg, , , Lotsestwg,

Dworp, Lotsesteenweg, *Bruineput* (5▲), **MB**, , Alsebergsesteenweg,

SINT-GENESIUS-RODE




Steenweg naar Halle,

BEERSEL

Alseberg, Steenweg naar Halle, , **MB**, Zoniënwoodlaan,

SINT-GENESIUS-RODE



Zoniënwoodlaan, , , Fonteinstraat, Lindestraat, *Lindenber* (6▲), Koningsplein, Terheydestraat, ,

Terheydestraat, , Nieuwstraat, , **PL**, Nieuwstraat, Termeulenstraat, , Zoniënwoodlaan,

, Fonteinstraat, **PL**, Dorpsstraat, na kerk / après l'église , , Dorpsstraat,

BEERSEL

Alseberg, Rodestraat, Winderickxplein, , , Brusselseswlg, , Pastoor J. Bolsstraat, *Alseberg* (7▲),


, , Alsebergsteenweg, **Aankomstlijn / Ligne d'arrivée**,



• 2^{DE} VAN DE 5 LOKALE RONDEN VAN 16,6 KM

2^{EME} DES 5 CIRCUITS LOCAUX DE 16,6 KM

BEERSEL

Alseberg, Alsebergsteenweg, , Sanatoriumstraat, **MB**, ,

Beersel, Sanatoriumstraat, , Sanatoriumstraat, , Laarheidestraat, ,

Lot, Kesterbeeklaan, , Kesterbeeklaan, , Kesterbeeklaan, Menisberg, , Batenborg, , , Lotsestwg,

Dworp, Lotsesteenweg, *Bruineput* (8▲), **MB**, , Alsebergsesteenweg,

SINT-GENESIUS-RODE




Steenweg naar Halle,



BEERSEL

Alseberg, Steenweg naar Halle, , **MB**, Zoniënwoodlaan,

SINT-GENESIUS-RODE



Zoniënwoodlaan, , , Fonteinstraat, Lindestraat, *Lindenber* (9▲), Koningsplein, Terheydestraat, ,

Terheydestraat, , Nieuwstraat, , **PL**, Nieuwstraat, Termeulenstraat, , Zoniënwoodlaan,

, Fonteinstraat, **PL**, Dorpsstraat, na kerk / après l'église , , Dorpsstraat,











BEERSEL

Alseberg, Rodestraat, Winderickxplein, , , Brusselseswlg, , Pastoor J. Bolsstraat, *Alseberg* (10▲),

, , Alsebergsteenweg, **Aankomstlijn / Ligne d'arrivée**,

TO DO	DONE	43	41	39
106,6	93,4	14.50	14.56	15.03
104,7	95,3	14.52	14.59	15.06
102,7	97,3	14.55	15.02	15.09
98,4	101,6	15.01	15.08	15.16
95,9	104,1	15.05	15.12	15.20
94,2	105,8	15.07	15.14	15.22
89,7	110,3	15.13	15.21	15.29
88,6	111,4	15.15	15.23	15.31
88,4	111,6	15.15	15.23	15.31
84,5	115,5	15.21	15.29	15.37
83,0	117,0	15.23	15.31	15.40
77,7	122,3	15.30	15.38	15.48
71,3	128,7	15.39	15.48	15.58
67,7	132,3	15.44	15.53	16.03
66,4	133,6	15.46	15.55	16.05
61,1	138,9	15.53	16.03	16.13
54,7	145,3	16.02	16.12	16.23
51,1	148,9	16.07	16.17	16.29
49,8	150,2	16.09	16.19	16.31

LEGENDE • LEGEND:

: links / à gauche / left • : rechts / à droite / right • : rechtdoor / tout droit / straight forward • **DL**: drempel / casse-vitesse / speedbreaker • **PL**: plateau
MB: middenberm / îlot directionnel / median strip • : rond-punt / rond-point / roundabout • : versmalling / rétrécissement / constriction • : tunnel
: overwegen / passages à niveau / railway crossings • : kasseien / pavés / cobbles • : helling / ascension / hill • : bevoorrading / ravitaillement / provisioning

47^e BRABANTSE PIJL - FLECHE BRABANÇONNE 47^e

01/04/2007 — WEGWIJZER - ITINERAIRE - ITINERARY

20/02/2007

• 3^{DE} VAN DE 5 LOKALE RONDEN VAN 16,6 KM 3^{EME} DES 5 CIRCUITS LOCAUX DE 16,6 KM

BEERSEL

Alseberg, Alsebergsteenweg, , Sanatoriumstraat, **MB**, ,
Beersel, Sanatoriumstraat, , Sanatoriumstraat, , Laarheidestraat, ,
Lot, Kesterbeeklaan, , Kesterbeeklaan, , Kesterbeeklaan, Menisberg, , Batenborg, , , Lotsestwg,
Dworp, Lotsesteenweg, *Bruineput* (11▲), **MB**, , Alsebergsesteenweg,









SINT-GENESIUS-RODE

Steenweg naar Halle,






BEERSEL

Alseberg, Steenweg naar Halle, , **MB**, Zoniënwoodlaan,

SINT-GENESIUS-RODE

Zoniënwoodlaan, , Fonteinststraat, Lindestraat, *Lindenber*g (12▲), Koningsplein, Terheydestraat, ,
Terheydestraat, , Nieuwstraat, , **PL**, Nieuwstraat, Termeulenstraat, , Zoniënwoodlaan,
, Fonteinststraat, **PL**, Dorpsstraat, na kerk / après l'église , , Dorpsstraat,

BEERSEL

Alseberg, Rodestraat, Winderickplein, , , Brusselsestwg, , Pastoor J. Bolsstraat, *Alseberg* (13▲),
, , Alsebergsteenweg, **Aankomstlijn / Ligne d'arrivée**,

• 4^{DE} VAN DE 5 LOKALE RONDEN VAN 16,6 KM 4^{EME} DES 5 CIRCUITS LOCAUX DE 16,6 KM

BEERSEL

Alseberg, Alsebergsteenweg, , Sanatoriumstraat, **MB**, ,
Beersel, Sanatoriumstraat, , Sanatoriumstraat, , Laarheidestraat, ,
Lot, Kesterbeeklaan, , Kesterbeeklaan, , Kesterbeeklaan, Menisberg, , Batenborg, , , Lotsestwg,
Dworp, Lotsesteenweg, *Bruineput* (14▲), **MB**, , Alsebergsesteenweg,









SINT-GENESIUS-RODE

Steenweg naar Halle,

BEERSEL

Alseberg, Steenweg naar Halle, , **MB**, Zoniënwoodlaan,

SINT-GENESIUS-RODE



Zoniënwoodlaan, , Fonteinststraat, Lindestraat, *Lindenber*g (15▲), Koningsplein, Terheydestraat, ,
Terheydestraat, , Nieuwstraat, , **PL**, Nieuwstraat, Termeulenstraat, , Zoniënwoodlaan,
, Fonteinststraat, **PL**, Dorpsstraat, na kerk / après l'église , , Dorpsstraat,

BEERSEL

Alseberg, Rodestraat, Winderickplein, , , Brusselsestwg, , Pastoor J. Bolsstraat, *Alseberg* (16▲),
, , Alsebergsteenweg, **Aankomstlijn / Ligne d'arrivée**,

• 5^{DE} VAN DE 5 LOKALE RONDEN VAN 16,6 KM 5^{EME} DES 5 CIRCUITS LOCAUX DE 16,6 KM

BEERSEL

Alseberg, Alsebergsteenweg, , Sanatoriumstraat, **MB**, ,
Beersel, Sanatoriumstraat, , Sanatoriumstraat, , Laarheidestraat, ,
Lot, Kesterbeeklaan, , Kesterbeeklaan, , Kesterbeeklaan, Menisberg, , Batenborg, , , Lotsestwg,
Dworp, Lotsesteenweg, *Bruineput* (17▲), **MB**, , Alsebergsesteenweg,









SINT-GENESIUS-RODE

Steenweg naar Halle,






BEERSEL

Alseberg, Steenweg naar Halle, , **MB**, Zoniënwoodlaan,

SINT-GENESIUS-RODE

Zoniënwoodlaan, , Fonteinststraat, Lindestraat, *Lindenber*g (18▲), Koningsplein, Terheydestraat, ,
Terheydestraat, , Nieuwstraat, , **PL**, Nieuwstraat, Termeulenstraat, , Zoniënwoodlaan,
, Fonteinststraat, **PL**, Dorpsstraat, na kerk / après l'église , , Dorpsstraat,











BEERSEL

Alseberg, Rodestraat, Winderickplein, , , Brusselsestwg, , Pastoor J. Bolsstraat, *Alseberg* (19▲),
, , Alsebergsteenweg,

AANKOMSTLIJN / LIGNE D'ARRIVÉE (FINISH),

TO DO	DONE	43	41	39
44,5	155,5	16.16	16.27	16.39
38,1	161,9	16.25	16.36	16.49
34,5	165,5	16.30	16.42	16.54
33,2	166,8	16.32	16.44	16.56
27,9	172,1	16.40	16.51	17.04
21,5	178,5	16.49	17.01	17.14
17,9	182,1	16.54	17.06	17.20
16,6	183,4	16.55	17.08	17.22
11,3	188,7	17.03	17.16	17.30
4,9	195,1	17.12	17.25	17.40
1,3	198,7	17.17	17.30	17.45
0,0	200,0	17.19	17.32	17.47

LEGENDE • LEGEND:

: links / à gauche / left • : rechts / à droite / right • : rechtdoor / tout droit / straight forward • **DL**: drempel / casse-vitesse / speedbreaker • **PL**: plateau
MB: middenberm / îlot directionnel / median strip • : rond-punt / rond-point / roundabout • : versmalling / rétrécissement / constriction • : tunnel
: overwegen / passages à niveau / railway crossings • : kasseien / pavés / cobbles • : helling / ascension / hill • : bevoorrading / ravitaillement / provisioning